



ประกาศจังหวัดระยอง

เรื่อง กำหนดท้องที่และวันเริ่มต้นทำการสำรวจรังวัดทำแผนที่เพื่อออกโฉนดที่ดินและสอบเขตโฉนดที่ดิน

ตามที่รัฐมนตรีว่าการกระทรวงมหาดไทยได้มีประกาศลงวันที่ ๑๖ กันยายน ๒๕๖๓ กำหนด จะทำการสำรวจรังวัดทำแผนที่เพื่อออกโฉนดที่ดิน ในท้องที่จังหวัดนี้ เฉพาะบริเวณนอกเขตที่ทางราชการ จำแนกให้เป็นเขตป่าไม้ถาวร ในปีงบประมาณ พ.ศ.๒๕๖๔ นั้น

อาศัยอำนาจตามความในมาตรา ๕๘ วรรค ๒ แห่งประมวลกฎหมายที่ดิน ซึ่งแก้ไขเพิ่มเติมโดย พระราชบัญญัติแก้ไขเพิ่มเติมฯ (ฉบับที่ ๔) พ.ศ.๒๕๒๘ และมาตรา ๖๙ แห่งประมวลกฎหมายที่ดิน ผู้ว่าราชการ จังหวัดระยอง จึงขอประกาศกำหนดท้องที่และวันเริ่มต้นทำการเดินสำรวจ และสอบเขตโฉนดที่ดิน ดังนี้

๑. ท้องที่ที่จะทำการเดินสำรวจ ปราบกฏตามเอกสารแนบท้ายประกาศ

๒. วันเริ่มต้นทำการเดินสำรวจ

เจ้าหน้าที่จะเริ่มทำการเดินสำรวจรังวัดในตำบลปากน้ำกระแสะ ตั้งแต่วันที่ ๑๖ พฤศจิกายน ๒๕๖๓ เป็นต้นไป

๓. ผู้มีหน้าที่จะต้องมานำพนักงานเจ้าหน้าที่ทำการเดินสำรวจ คือ

(๑) ผู้ซึ่งมีหลักฐานการแจ้งการครอบครองที่ดิน (ส.ค.๑) (ซึ่งได้ยื่นคำขอออกหนังสือแสดงสิทธิ ในที่ดินไว้ภายในวันที่ ๘ กุมภาพันธ์ ๒๕๕๓) มีใบจอง ใบเหยียบย่ำ หนังสือรับรองการทำประโยชน์ (น.ส.๓, น.ส. ๓ ก., น.ส. ๓ ข.) โฉนดตราจอง ตราจองที่ตราว่า "ได้ทำประโยชน์แล้ว" หรือเป็นผู้มีสิทธิตามกฎหมาย ว่าด้วยการจัดที่ดินเพื่อการครองชีพ

(๒) เป็นผู้ซึ่งได้ปฏิบัติตามมาตรา ๒๗ ตี แห่งประมวลกฎหมายที่ดิน กล่าวคือ เป็นผู้ซึ่งได้ ครอบครองและทำประโยชน์ในที่ดินอยู่ก่อนวันที่ประมวลกฎหมายที่ดินใช้บังคับ (ก่อน ๑ ธันวาคม ๒๕๔๗) แต่มิได้แจ้งการครอบครองที่ดิน ตามมาตรา ๕ แห่งพระราชบัญญัติให้ใช้ประมวลกฎหมายที่ดิน พ.ศ.๒๕๔๗ หรือผู้ซึ่งรื้อคำสั่งผ่อนผันจากผู้ว่าราชการจังหวัด ตามมาตรา ๒๗ ทวิ แต่ได้ครอบครองและทำประโยชน์ใน ที่ดินนั้นติดต่อกันจนถึงวันทำการสำรวจรังวัด ถ้าประสงค์จะได้สิทธิในที่ดินนั้นให้แจ้งการครอบครองที่ดิน ต่อเจ้าพนักงานที่ดิน ณ ที่ดินนั้นตั้งอยู่ภายในกำหนดเวลาสามสิบวันนับจากวันปิดประกาศ หรือ มานำ พนักงานเจ้าหน้าที่ทำการสำรวจรังวัดตามวันเวลาที่พนักงานเจ้าหน้าที่ประกาศกำหนดนัดหมาย

(๓) ผู้ซึ่งครอบครองที่ดินและทำประโยชน์ในที่ดิน ภายหลังจากวันที่ประมวลกฎหมายที่ดินใช้บังคับ และไม่มีใบจอง ใบเหยียบย่ำ หรือไม่มีหลักฐานว่าเป็นผู้มีสิทธิตามกฎหมายว่าด้วยการจัดที่ดินเพื่อการครองชีพ

ทั้งนี้ จะทำการเดินสำรวจที่ดินรายใด วัน และเวลาใด พนักงานเจ้าหน้าที่จะกำหนดนัดหมายต่อไป

จึงประกาศให้ทราบทั่วกัน

ประกาศ ณ วันที่ ๑๕ เดือน ตุลาคม พ.ศ.๒๕๖๓

(นายชาญนะ เอี่ยมแสง)

ผู้ว่าราชการจังหวัดระยอง

เอกสารแนบท้ายประกาศจังหวัดระยอง

เรื่อง กำหนดท้องที่และวันเริ่มต้นทำการสำรวจรังวัดทำแผนที่เพื่อออกโฉนดที่ดินและสอบเขตโฉนดที่ดิน

ท้องที่ที่จะทำการเดินสำรวจ  
จังหวัดระยอง

อำเภอ	ตำบล	ระวาง
แกลง	ทางเกวียน	5334 III 8808
แกลง	ทางเกวียน	5334 III 8810
แกลง	ทางเกวียน	5334 III 9008
แกลง	ทางเกวียน	5334 III 9010
แกลง	ทางเกวียน	5334 IV 7818
แกลง	ทางเกวียน	5334 IV 7820
แกลง	ทางเกวียน	5334 IV 8016
แกลง	ทางเกวียน	5334 IV 8018
แกลง	ทางเกวียน	5334 IV 8020
แกลง	ทางเกวียน	5334 IV 8216
แกลง	ทางเกวียน	5334 IV 8414
แกลง	ทางเกวียน	5334 IV 8416
แกลง	ทางเกวียน	5334 IV 8418
แกลง	ทางเกวียน	5334 IV 8612
แกลง	ทางเกวียน	5334 IV 8614
แกลง	ทางเกวียน	5334 IV 8616
แกลง	ทางเกวียน	5334 IV 8618
แกลง	ทางเกวียน	5334 IV 8812
แกลง	ทางเกวียน	5334 IV 8814
แกลง	ทางเกวียน	5334 IV 8816
แกลง	ทางเกวียน	5334 IV 9012
แกลง	ทางเกวียน	5334 IV 9014
แกลง	ทางเกวียน	5334 IV 9618

ห้องที่จะทำการเดินสำรวจ  
จังหวัดระยอง

อำเภอ	ตำบล	ระวาง
แกลง	ปากน้ำกระแเส	5334 III 9204
แกลง	ปากน้ำกระแเส	5334 II 9206
แกลง	ปากน้ำกระแเส	5334 III 9208
แกลง	ปากน้ำกระแเส	5334 III 9404
แกลง	ปากน้ำกระแเส	5334 III 9408
แกลง	ปากน้ำกระแเส	5334 III 9606

ห้องที่ที่จะทำการเดินสำรวจ  
จังหวัดระยอง

อำเภอ	ตำบล	ระวาง
แกลง	สองสลึง	5334 III 7604
แกลง	สองสลึง	5334 III 7606
แกลง	สองสลึง	5334 III 7608
แกลง	สองสลึง	5334 III 7610
แกลง	สองสลึง	5334 III 7406
แกลง	สองสลึง	5334 III 7408
แกลง	สองสลึง	5334 III 7410
แกลง	สองสลึง	5334 III 7804
แกลง	สองสลึง	5334 III 7806
แกลง	สองสลึง	5334 III 7808
แกลง	สองสลึง	5334 III 7810
แกลง	สองสลึง	5334 IV 7214
แกลง	สองสลึง	5334 IV 7216
แกลง	สองสลึง	5334 IV 7412
แกลง	สองสลึง	5334 IV 7414
แกลง	สองสลึง	5334 IV 7416
แกลง	สองสลึง	5334 IV 7612
แกลง	สองสลึง	5334 IV 7614
แกลง	สองสลึง	5334 IV 7812

ห้องที่จะทำการเดินสำรวจ  
จังหวัดระยอง

อำเภอ	ตำบล	ระวาง
แกลง	ห้วยยาง	5334 III 8008
แกลง	ห้วยยาง	5334 III 8010
แกลง	ห้วยยาง	5334 III 8208
แกลง	ห้วยยาง	5334 III 8210
แกลง	ห้วยยาง	5334 IV 7216
แกลง	ห้วยยาง	5334 IV 7218
แกลง	ห้วยยาง	5334 IV 7416
แกลง	ห้วยยาง	5334 IV 7614
แกลง	ห้วยยาง	5334 IV 8012

ห้องที่ที่จะทำการเดินสำรวจ  
จังหวัดระยอง

อำเภอ	ตำบล	ระวาง
แกลง	พังราด	5334 II 0004
แกลง	พังราด	5334 II 0006
แกลง	พังราด	5334 II 0008
แกลง	พังราด	5334 II 0010
แกลง	พังราด	5334 II 0204
แกลง	พังราด	5334 II 0206
แกลง	พังราด	5334 II 0208
แกลง	พังราด	5334 II 0210
แกลง	พังราด	5334 III 9808

ห้องที่จะทำการเดินสำรวจ  
จังหวัดระยอง

อำเภอ	ตำบล	ระวาง
แกลง	คลองปูน	5334 IV 9412
แกลง	คลองปูน	5334 IV 9612
แกลง	คลองปูน	5334 IV 9812
แกลง	คลองปูน	5334 III 9608
แกลง	คลองปูน	5334 III 9610
แกลง	คลองปูน	5334 III 9806
แกลง	คลองปูน	5334 III 9808
แกลง	คลองปูน	5334 III 9810

ห้องที่ที่จะทำการเดินสำรวจ  
จังหวัดระยอง

อำเภอ	ตำบล	ระวาง
แกลง	กองดิน	5334 I 0012
แกลง	กองดิน	5334 I 0014
แกลง	กองดิน	5334 I 0016
แกลง	กองดิน	5334 I 0018
แกลง	กองดิน	5334 I 0020
แกลง	กองดิน	5334 I 0022
แกลง	กองดิน	5334 I 0212
แกลง	กองดิน	5334 I 0214
แกลง	กองดิน	5334 I 0216
แกลง	กองดิน	5334 I 0218
แกลง	กองดิน	5334 I 0412
แกลง	กองดิน	5334 I 0414
แกลง	กองดิน	5334 I 0416
แกลง	กองดิน	5334 I 0418
แกลง	กองดิน	5334 I 0420
แกลง	กองดิน	5334 I 0612
แกลง	กองดิน	5334 I 0614
แกลง	กองดิน	5334 I 0616
แกลง	กองดิน	5334 I 0618
แกลง	กองดิน	5334 I 0620
แกลง	กองดิน	5334 II 0210
แกลง	กองดิน	5334 II 0410
แกลง	กองดิน	5334 II 0610



ห้องที่ที่จะทำการเดินสำรวจ

จังหวัดระยอง

อำเภอ	ตำบล	ระวาง
แกลง	ทุ่งควายกิน	5334 III 9208
แกลง	ทุ่งควายกิน	5334 III 9210
แกลง	ทุ่งควายกิน	5334 III 9408
แกลง	ทุ่งควายกิน	5334 III 9410
แกลง	ทุ่งควายกิน	5334 IV 9212
แกลง	ทุ่งควายกิน	5334 IV 9214
แกลง	ทุ่งควายกิน	5334 IV 9216
แกลง	ทุ่งควายกิน	5334 IV 9218
แกลง	ทุ่งควายกิน	5334 IV 9412
แกลง	ทุ่งควายกิน	5334 IV 9414
แกลง	ทุ่งควายกิน	5334 IV 9416
แกลง	ทุ่งควายกิน	5334 IV 9418
แกลง	ทุ่งควายกิน	5334 IV 9420
แกลง	ทุ่งควายกิน	5334 IV 9612
แกลง	ทุ่งควายกิน	5334 IV 9614
แกลง	ทุ่งควายกิน	5334 IV 9616
แกลง	ทุ่งควายกิน	5334 IV 9618
แกลง	ทุ่งควายกิน	5334 IV 9624
แกลง	ทุ่งควายกิน	5334 IV 9814
แกลง	ทุ่งควายกิน	5334 IV 9816
แกลง	ทุ่งควายกิน	5334 IV 9818
แกลง	ทุ่งควายกิน	5334 IV 9820
แกลง	ทุ่งควายกิน	5334 IV 9822
แกลง	ทุ่งควายกิน	5334 IV 9014

ห้องที่จะทำการเดินสำรวจ  
จังหวัดระยอง

อำเภอ	ตำบล	ระวาง
แกลง	บ้านนา	5334 IV 8816
แกลง	บ้านนา	5334 IV 8818
แกลง	บ้านนา	5334 IV 8820
แกลง	บ้านนา	5334 IV 8822
แกลง	บ้านนา	5334 IV 8824
แกลง	บ้านนา	5334 IV 9016
แกลง	บ้านนา	5334 IV 9018
แกลง	บ้านนา	5334 IV 9020
แกลง	บ้านนา	5334 IV 9022
แกลง	บ้านนา	5334 IV 9024
แกลง	บ้านนา	5344 IV 9218
แกลง	บ้านนา	5334 IV 9220
แกลง	บ้านนา	5334 IV 9222
แกลง	บ้านนา	5334 IV 9224
แกลง	บ้านนา	5334 IV 9226
แกลง	บ้านนา	5334 IV 9426
แกลง	บ้านนา	5334 IV 8624

ห้องที่ที่จะทำการเดินสำรวจ  
จังหวัดระยอง

อำเภอ	ตำบล	ระวาง
แกลง	กระแสน	5334 IV 8032
แกลง	กระแสน	5334 IV 8034
แกลง	กระแสน	5334 IV 8218
แกลง	กระแสน	5334 IV 8220
แกลง	กระแสน	5334 IV 8222
แกลง	กระแสน	5334 IV 8224
แกลง	กระแสน	5334 IV 8226
แกลง	กระแสน	5334 IV 8420
แกลง	กระแสน	5334 IV 8422
แกลง	กระแสน	5334 IV 8424
แกลง	กระแสน	5334 IV 8426
แกลง	กระแสน	5334 IV 8618
แกลง	กระแสน	5334 IV 8620
แกลง	กระแสน	5334 IV 8622
แกลง	กระแสน	5334 IV 8818
แกลง	กระแสน	5334 IV 8820
แกลง	กระแสน	5334 IV 9226

ท้องที่ที่จะทำการเดินสำรวจ  
จังหวัดระยอง

อำเภอ	ตำบล	ระวาง
แกลง	ชากพง	5334 III 7200
แกลง	ชากพง	5334 III 7204
แกลง	ชากพง	5334 III 7206
แกลง	ชากพง	5334 III 7296
แกลง	ชากพง	5334 III 7298
แกลง	ชากพง	5334 III 7400
แกลง	ชากพง	5334 III 7402
แกลง	ชากพง	5334 III 7404
แกลง	ชากพง	5334 III 7496
แกลง	ชากพง	5334 III 7498
แกลง	ชากพง	5334 III 7600
แกลง	ชากพง	5334 III 7602
แกลง	ชากพง	5334 III 7696
แกลง	ชากพง	5334 III 7698
แกลง	ชากพง	5334 III 7800
แกลง	ชากพง	5334 III 7802
แกลง	ชากพง	5334 III 7896
แกลง	ชากพง	5334 III 7898
แกลง	ชากพง	5334 III 8000
แกลง	ชากพง	5334 III 8098
แกลง	ชากพง	5334 III 8200
แกลง	ชากพง	533 III 8298
แกลง	ชากพง	5334 III 8002

ห้องที่จะทำการเดินสำรวจ  
จังหวัดระยอง

อำเภอ	ตำบล	ระวาง
แกลง	กร่ำ	5334 III 8202
แกลง	กร่ำ	5334 III 8400
แกลง	กร่ำ	5334 III 8402
แกลง	กร่ำ	5334 III 8498
แกลง	กร่ำ	5334 III 8600
แกลง	กร่ำ	5334 III 8602
แกลง	กร่ำ	5334 III 8698
แกลง	กร่ำ	5334 III 8800
แกลง	กร่ำ	5334 III 8802
แกลง	กร่ำ	5334 III 8898
แกลง	กร่ำ	5334 III 8298

ห้องที่จะทำการเดินสำรวจ  
จังหวัดระยอง

อำเภอ	ตำบล	ระวาง
แกลง	เนินขี้	5334 III 8404
แกลง	เนินขี้	5334 III 8406
แกลง	เนินขี้	5334 III 8408
แกลง	เนินขี้	5334 III 8604
แกลง	เนินขี้	5334 III 8606
แกลง	เนินขี้	5334 III 8608
แกลง	เนินขี้	5334 III 8804
แกลง	เนินขี้	5334 III 8806
แกลง	เนินขี้	5334 III 9002
แกลง	เนินขี้	5334 III 9004
แกลง	เนินขี้	5334 III 9006
แกลง	เนินขี้	5334 III 9204
แกลง	เนินขี้	5334 III 8802

ห้องที่ที่จะทำการเดินสำรวจ  
จังหวัดระยอง

อำเภอ	ตำบล	ระวาง
แกลง	ชากโดน	5334 III 7604
แกลง	ชากโดน	5334 III 7606
แกลง	ชากโดน	5334 III 7608
แกลง	ชากโดน	5334 III 7610
แกลง	ชากโดน	5334 III 7804
แกลง	ชากโดน	5334 III 7806
แกลง	ชากโดน	5334 III 8002
แกลง	ชากโดน	5334 III 8004
แกลง	ชากโดน	5334 III 8006
แกลง	ชากโดน	5334 III 8008
แกลง	ชากโดน	5334 III 8202
แกลง	ชากโดน	5334 III 8204
แกลง	ชากโดน	5334 III 8206
แกลง	ชากโดน	5334 III 8404
แกลง	ชากโดน	5334 III 8604
แกลง	ชากโดน	5334 III 8804

ห้องที่จะทำการเดินสำรวจ  
จังหวัดระยอง

อำเภอ	ตำบล	ระวาง
แกลง	วังห้ว	5334 III 8210
แกลง	วังห้ว	5334 III 8410
แกลง	วังห้ว	5334 III 8608
แกลง	วังห้ว	5334 III 8610
แกลง	วังห้ว	5334 III 8808
แกลง	วังห้ว	5334 IV 7218
แกลง	วังห้ว	5334 IV 7418
แกลง	วังห้ว	5334 IV 7616
แกลง	วังห้ว	5334 IV 7618
แกลง	วังห้ว	5334 IV 7812
แกลง	วังห้ว	5334 IV 7814
แกลง	วังห้ว	5334 IV 7816
แกลง	วังห้ว	5334 IV 8012
แกลง	วังห้ว	5334 IV 8014
แกลง	วังห้ว	5334 IV 8212
แกลง	วังห้ว	5334 IV 8214
แกลง	วังห้ว	5334 IV 8412
แกลง	วังห้ว	5334 IV 8612





(ด.ส. ๕)

ประกาศจังหวัดระยอง

เรื่อง กำหนดระวางแผนที่และวันเริ่มต้นทำการสอบเขตที่ดิน ตามมาตรา ๖๙ แห่งประมวลกฎหมายที่ดิน

ด้วยเป็นการสมควรจะทำการสอบเขตที่ดินตามแผนที่ระวาง ตามมาตรา ๖๙ แห่งประมวลกฎหมายที่ดิน ในท้องที่จังหวัดนี้ ในปีงบประมาณ พ.ศ.๒๕๖๔

อาศัยอำนาจตามความในมาตรา ๖๙ แห่งประมวลกฎหมายที่ดิน ผู้ว่าราชการจังหวัดระยอง จึงขอประกาศกำหนดท้องที่และวันเริ่มต้นทำการสอบเขตที่ดินตามระวางแผนที่ ดังนี้

๑. ระวางแผนที่ที่จะทำการสอบเขตที่ดิน ปรากฏตามเอกสารแนบท้ายประกาศ
๒. วันเริ่มต้นทำการสอบเขตที่ดิน

เจ้าหน้าที่เริ่มทำการสอบเขตที่ดินตามแผนที่ระวาง บริเวณท้องที่ ตำบลปากน้ำกระแสดำเภอแกลง ตั้งแต่วันที่ ๑๖ พฤศจิกายน ๒๕๖๓ เป็นต้นไป

๓. ผู้มีหน้าที่จะต้องนำพนักงานเจ้าหน้าที่ทำการสอบเขตที่ดิน คือ

ให้ผู้มีสิทธิในที่ดินซึ่งมีหลักฐานเป็นโฉนดที่ดินที่ออกสืบเนื่องจากหนังสือรับรองการทำประโยชน์ (น.ส. ๓ ก.) ตามความในมาตรา ๕๘ ตริ (โฉนดที่ดินย้ายรูปแปลงที่มีได้มีการรังวัด) หรือโฉนดที่ดินที่ออกสืบเนื่องจากการเดินสำรวจฯ ตามความในมาตรา ๕๘ ทวิ หรือโฉนดที่ดินที่ออกสืบเนื่องจากการยื่นขอออกเป็นการเฉพาะรายตามความในมาตรา ๕๙, ๕๙ ทวิ หรือโฉนดที่ดินที่ออกสืบเนื่องมาจากการรังวัดแบ่งแยก รวมโฉนดที่ดิน ตามความในมาตรา ๖๙ ทวิ แห่งประมวลกฎหมายที่ดิน ให้เจ้าของที่ดินผู้มีสิทธิประสงค์รังวัดสอบเขตไปนำรังวัดตามวันและเวลาที่พนักงานเจ้าหน้าที่นัดหมายต่อไป

จึงประกาศให้ทราบทั่วกัน

ประกาศ ณ วันที่ ๑๕ เดือน ตุลาคม พ.ศ.๒๕๖๓

(นายชาญนะ เอี่ยมแสง)

ผู้ว่าราชการจังหวัดระยอง

เอกสารแนบท้ายประกาศจังหวัดระยอง  
เรื่อง กำหนดระวางแผนที่และวันเริ่มต้นทำการสอบเขตที่ดิน  
ตามมาตรา ๖๙ แห่งประมวลกฎหมายที่ดิน

ระวางแผนที่จะทำการสอบเขตที่ดิน	
ระวาง	5334 III 8808
ระวาง	5334 III 8810
ระวาง	5334 III 9008
ระวาง	5334 III 9010
ระวาง	5334 IV 7818
ระวาง	5334 IV 7820
ระวาง	5334 IV 8016
ระวาง	5334 IV 8018
ระวาง	5334 IV 8020
ระวาง	5334 IV 8216
ระวาง	5334 IV 8414
ระวาง	5334 IV 8416
ระวาง	5334 IV 8418
ระวาง	5334 IV 8612
ระวาง	5334 IV 8614
ระวาง	5334 IV 8616
ระวาง	5334 IV 8618
ระวาง	5334 IV 8812
ระวาง	5334 IV 8814
ระวาง	5334 IV 8816
ระวาง	5334 IV 9012
ระวาง	5334 IV 9014
ระวาง	5334 IV 9618
ระวาง	5334 III 8210
ระวาง	5334 III 8410
ระวาง	5334 III 8608
ระวาง	5334 III 8610
ระวาง	5334 III 8808
ระวาง	5334 IV 7218
ระวาง	5334 IV 7418
ระวาง	5334 IV 7616

ระวางแผนที่จะทำการสอบเขตที่ดิน

ระวาง	5334 IV 7618
ระวาง	5334 IV 7812
ระวาง	5334 IV 7814
ระวาง	5334 IV 7816
ระวาง	5334 IV 8012
ระวาง	5334 IV 8014
ระวาง	5334 IV 8212
ระวาง	5334 IV 8214
ระวาง	5334 IV 8412
ระวาง	5334 IV 8612
ระวาง	5334 III 7604
ระวาง	5334 III 7606
ระวาง	5334 III 7608
ระวาง	5334 III 7610
ระวาง	5334 III 7804
ระวาง	5334 III 7806
ระวาง	5334 III 8002
ระวาง	5334 III 8004
ระวาง	5334 III 8006
ระวาง	5334 III 8008
ระวาง	5334 III 8202
ระวาง	5334 III 8204
ระวาง	5334 III 8206
ระวาง	5334 III 8404
ระวาง	5334 III 8604
ระวาง	5334 III 8804
ระวาง	5334 III 8404
ระวาง	5334 III 8406
ระวาง	5334 III 8408
ระวาง	5334 III 8604
ระวาง	5334 III 8606
ระวาง	5334 III 8608
ระวาง	5334 III 8804
ระวาง	5334 III 8806
ระวาง	5334 III 9002

ระวางแผนที่จะทำการสอบเขตที่ดิน

ระวาง	5334 III 9004
ระวาง	5334 III 9006
ระวาง	5334 III 9204
ระวาง	5334 III 8802
ระวาง	5334 III 8202
ระวาง	5334 III 8400
ระวาง	5334 III 8402
ระวาง	5334 III 8498
ระวาง	5334 III 8600
ระวาง	5334 III 8602
ระวาง	5334 III 8698
ระวาง	5334 III 8800
ระวาง	5334 III 8802
ระวาง	5334 III 8898
ระวาง	5334 III 8298
ระวาง	5334 III 7200
ระวาง	5334 III 7204
ระวาง	5334 III 7206
ระวาง	5334 III 7296
ระวาง	5334 III 7298
ระวาง	5334 III 7400
ระวาง	5334 III 7402
ระวาง	5334 III 7404
ระวาง	5334 III 7496
ระวาง	5334 III 7498
ระวาง	5334 III 7600
ระวาง	5334 III 7602
ระวาง	5334 III 7696
ระวาง	5334 III 7698
ระวาง	5334 III 7800
ระวาง	5334 III 7802
ระวาง	5334 III 7896
ระวาง	5334 III 7898
ระวาง	5334 III 8000
ระวาง	5334 III 8098

ระวางแผนที่จะทำการสอบเขตที่ดิน

ระวาง	5334 III 8200
ระวาง	533 III 8298
ระวาง	5334 III 8002
ระวาง	5334 IV 8032
ระวาง	5334 IV 8034
ระวาง	5334 IV 8218
ระวาง	5334 IV 8220
ระวาง	5334 IV 8222
ระวาง	5334 IV 8224
ระวาง	5334 IV 8226
ระวาง	5334 IV 8420
ระวาง	5334 IV 8422
ระวาง	5334 IV 8424
ระวาง	5334 IV 8426
ระวาง	5334 IV 8618
ระวาง	5334 IV 8620
ระวาง	5334 IV 8622
ระวาง	5334 IV 8818
ระวาง	5334 IV 8820
ระวาง	5334 IV 9226
ระวาง	5334 IV 8816
ระวาง	5334 IV 8818
ระวาง	5334 IV 8820
ระวาง	5334 IV 8822
ระวาง	5334 IV 8824
ระวาง	5334 IV 9016
ระวาง	5334 IV 9018
ระวาง	5334 IV 9020
ระวาง	5334 IV 9022
ระวาง	5334 IV 9024
ระวาง	5344 IV 9218
ระวาง	5334 IV 9220
ระวาง	5334 IV 9222
ระวาง	5334 IV 9224
ระวาง	5334 IV 9226

ระวางแผนที่จะทำการสอบเขตที่ดิน

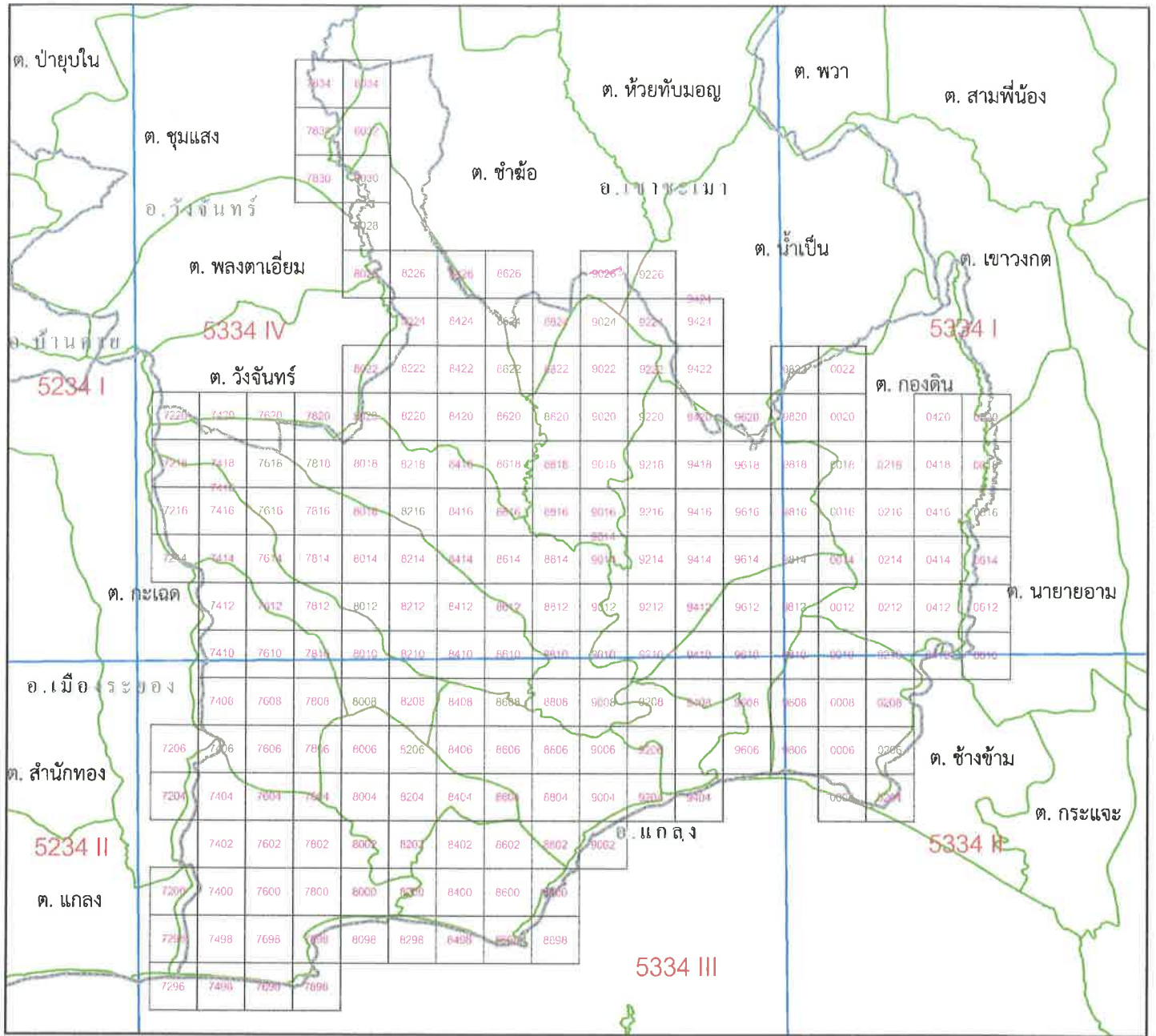
ระวาง	5334 IV 9426
ระวาง	5334 IV 8624
ระวาง	5334 III 9208
ระวาง	5334 III 9210
ระวาง	5334 III 9408
ระวาง	5334 III 9410
ระวาง	5334 IV 9212
ระวาง	5334 IV 9214
ระวาง	5334 IV 9216
ระวาง	5334 IV 9218
ระวาง	5334 IV 9412
ระวาง	5334 IV 9414
ระวาง	5334 IV 9416
ระวาง	5334 IV 9418
ระวาง	5334 IV 9420
ระวาง	5334 IV 9612
ระวาง	5334 IV 9614
ระวาง	5334 IV 9616
ระวาง	5334 IV 9618
ระวาง	5334 IV 9624
ระวาง	5334 IV 9814
ระวาง	5334 IV 9816
ระวาง	5334 IV 9818
ระวาง	5334 IV 9820
ระวาง	5334 IV 9822
ระวาง	5334 IV 9014
ระวาง	5334 I 0012
ระวาง	5334 I 0014
ระวาง	5334 I 0016
ระวาง	5334 I 0018
ระวาง	5334 I 0020
ระวาง	5334 I 0022
ระวาง	5334 I 0212
ระวาง	5334 I 0214
ระวาง	5334 I 0216

ระวางแผนที่จะทำการสอบเขตที่ดิน	
ระวาง	5334 I 0218
ระวาง	5334 I 0412
ระวาง	5334 I 0414
ระวาง	5334 I 0416
ระวาง	5334 I 0418
ระวาง	5334 I 0420
ระวาง	5334 I 0612
ระวาง	5334 I 0614
ระวาง	5334 I 0616
ระวาง	5334 I 0618
ระวาง	5334 I 0620
ระวาง	5334 II 0210
ระวาง	5334 II 0410
ระวาง	5334 II 0610
ระวาง	5334 III 9204
ระวาง	5334 II 9206
ระวาง	5334 III 9208
ระวาง	5334 III 9404
ระวาง	5334 III 9408
ระวาง	5334 III 9606
ระวาง	5334 IV 9412
ระวาง	5334 IV 9612
ระวาง	5334 IV 9812
ระวาง	5334 III 9608
ระวาง	5334 III 9610
ระวาง	5334 III 9806
ระวาง	5334 III 9808
ระวาง	5334 III 9810
ระวาง	5334 II 0004
ระวาง	5334 II 0006
ระวาง	5334 II 0008
ระวาง	5334 II 0010
ระวาง	5334 II 0204
ระวาง	5334 II 0206
ระวาง	5334 II 0208


ระวางแผนที่จะทำการสอบเขตที่ดิน	
ระวาง	5334 II 0210
ระวาง	5334 III 9808
ระวาง	5334 III 8008
ระวาง	5334 III 8010
ระวาง	5334 III 8208
ระวาง	5334 III 8210
ระวาง	5334 IV 7216
ระวาง	5334 IV 7218
ระวาง	5334 IV 7416
ระวาง	5334 IV 7614
ระวาง	5334 IV 8012
ระวาง	5334 III 7604
ระวาง	5334 III 7606
ระวาง	5334 III 7608
ระวาง	5334 III 7610
ระวาง	5334 III 7406
ระวาง	5334 III 7408
ระวาง	5334 III 7410
ระวาง	5334 III 7804
ระวาง	5334 III 7806
ระวาง	5334 III 7808
ระวาง	5334 III 7810
ระวาง	5334 IV 7214
ระวาง	5334 IV 7216
ระวาง	5334 IV 7412
ระวาง	5334 IV 7414
ระวาง	5334 IV 7416
ระวาง	5334 IV 7612
ระวาง	5334 IV 7614
ระวาง	5334 IV 7812



**แผนที่ แสดงข้อมูลพื้นที่ ที่เข้าดำเนินการตามโครงการเดินสำรวจจัดทำรูปแปลงโฉนดที่ดิน  
และเดินสำรวจออกโฉนดที่ดินฯ ปีงบประมาณ พ.ศ.๒๕๖๔  
อำเภอแก่ง จังหวัดระยอง**

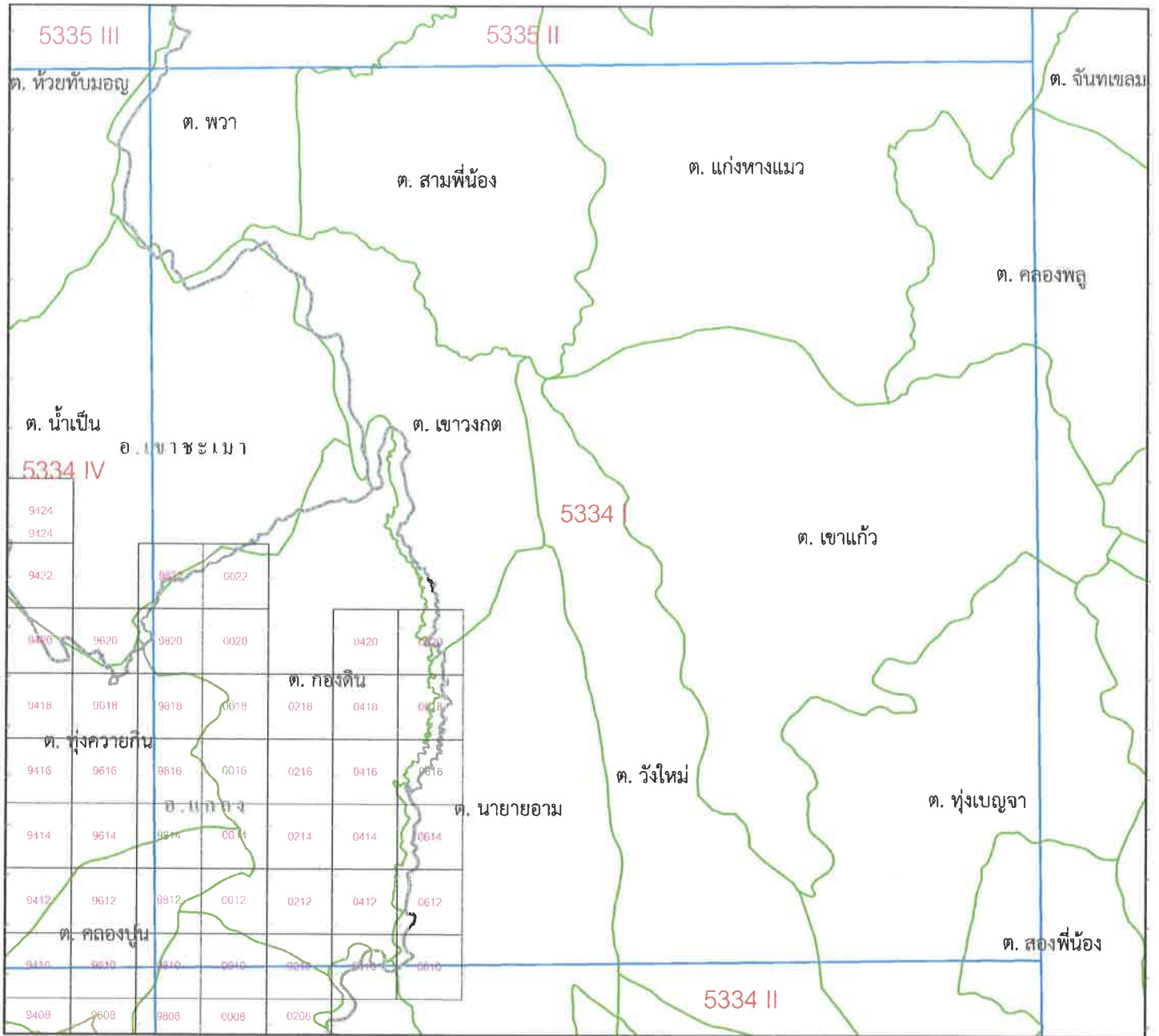


พื้นหลักฐานทางราบ INDIAN 1975




- ขอบเขตอำเภอ
  ขอบเขตตำบล
  ระวังแผนที่มาตราส่วน ๑:๕๐,๐๐๐
- ระวังแผนที่ (๑:๔๐๐๐) ที่ กำหนดให้เข้าดำเนินการในปีงบประมาณ พ.ศ.๒๕๖๔

แผนที่ แสดงข้อมูลพื้นที่ ที่เข้าดำเนินการตามโครงการเดินสำรวจจัดทำรูปแปลงโฉนดที่ดิน และเดินสำรวจออกโฉนดที่ดินฯ ปีงบประมาณ พ.ศ.๒๕๖๔  
อำเภอแก่ง จังหวัดระยอง ( ระวัง 5334 I )

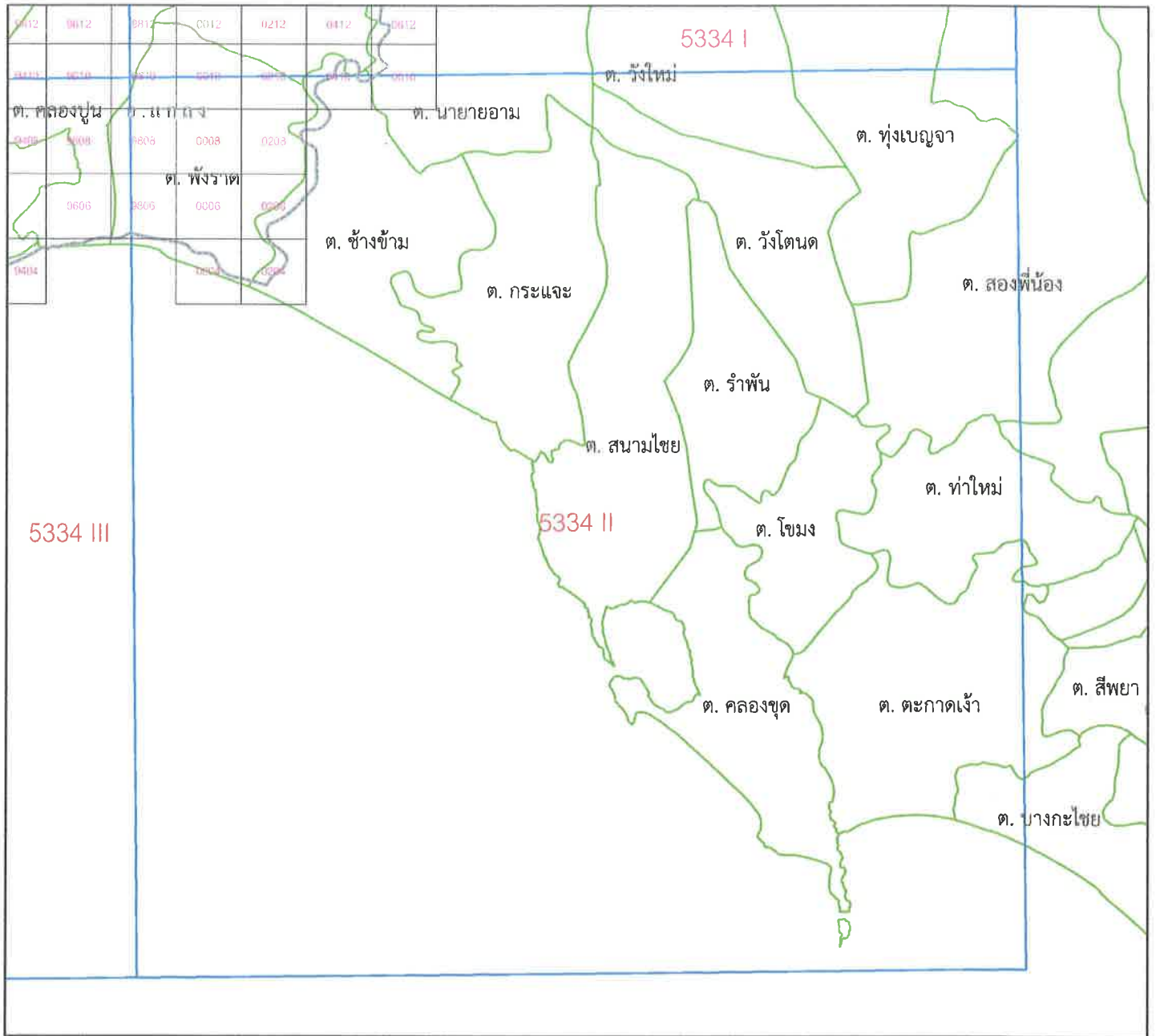


พื้นหลักฐานทางราบ INDIAN 1975

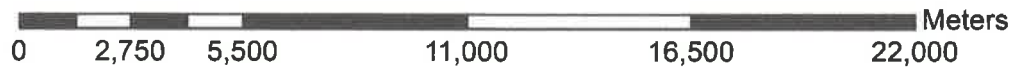


- ขอบเขตอำเภอ
- ขอบเขตตำบล
- ระวังแผนที่มาตราส่วน ๑:๕๐,๐๐๐
- ระวังแผนที่ (๑:๕๐๐๐) ที่ กำหนดให้เข้าดำเนินการในปีงบประมาณ พ.ศ.๒๕๖๔

**แผนที่ แสดงข้อมูลพื้นที่ ที่เข้าดำเนินการตามโครงการเดินสำรวจจัดทำรูปแปลงโฉนดที่ดิน  
และเดินสำรวจออกโฉนดที่ดินฯ ปีงบประมาณ พ.ศ.๒๕๖๔  
อำเภอแก่ง จังหวัดระยอง ( ระวัง 5334 II )**



พื้นหลักฐานทางราบ INDIAN 1975

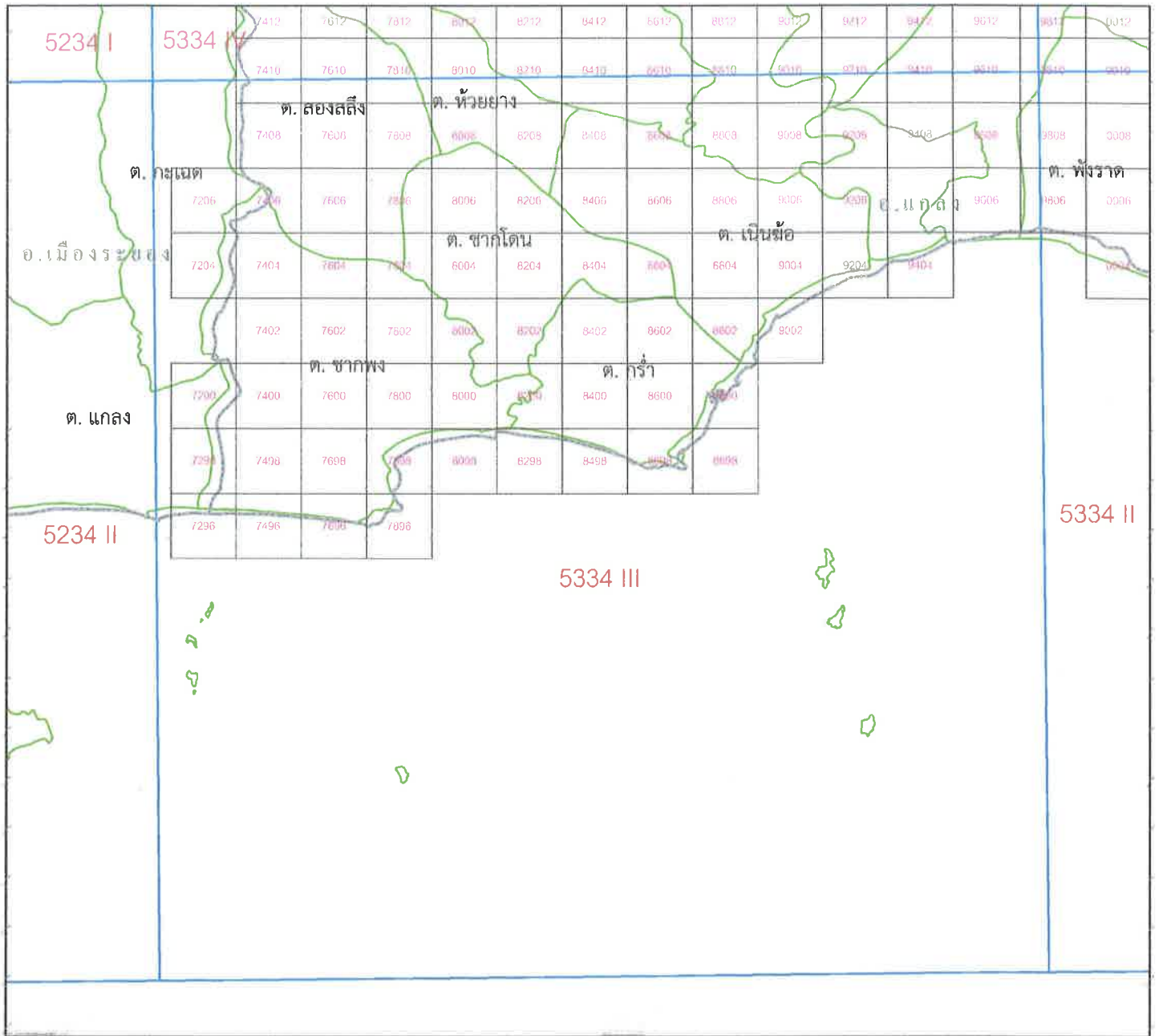


- ขอบเขตอำเภอ

ขอบเขตตำบล

ระวังแผนที่มาตราส่วน ๑:๕๐,๐๐๐
- ระวังแผนที่ (๑:๔๐๐๐) ที่กำหนดให้เข้าดำเนินการในปีงบประมาณ พ.ศ.๒๕๖๔

แผนที่ แสดงข้อมูลพื้นที่ ที่เข้าดำเนินการตามโครงการเดินสำรวจจัดทำรูปแปลงโฉนดที่ดิน  
และเดินสำรวจออกโฉนดที่ดินฯ ปีงบประมาณ พ.ศ.๒๕๖๔  
อำเภอแก่ง จังหวัดระยอง ( ระวาง 5334 III )

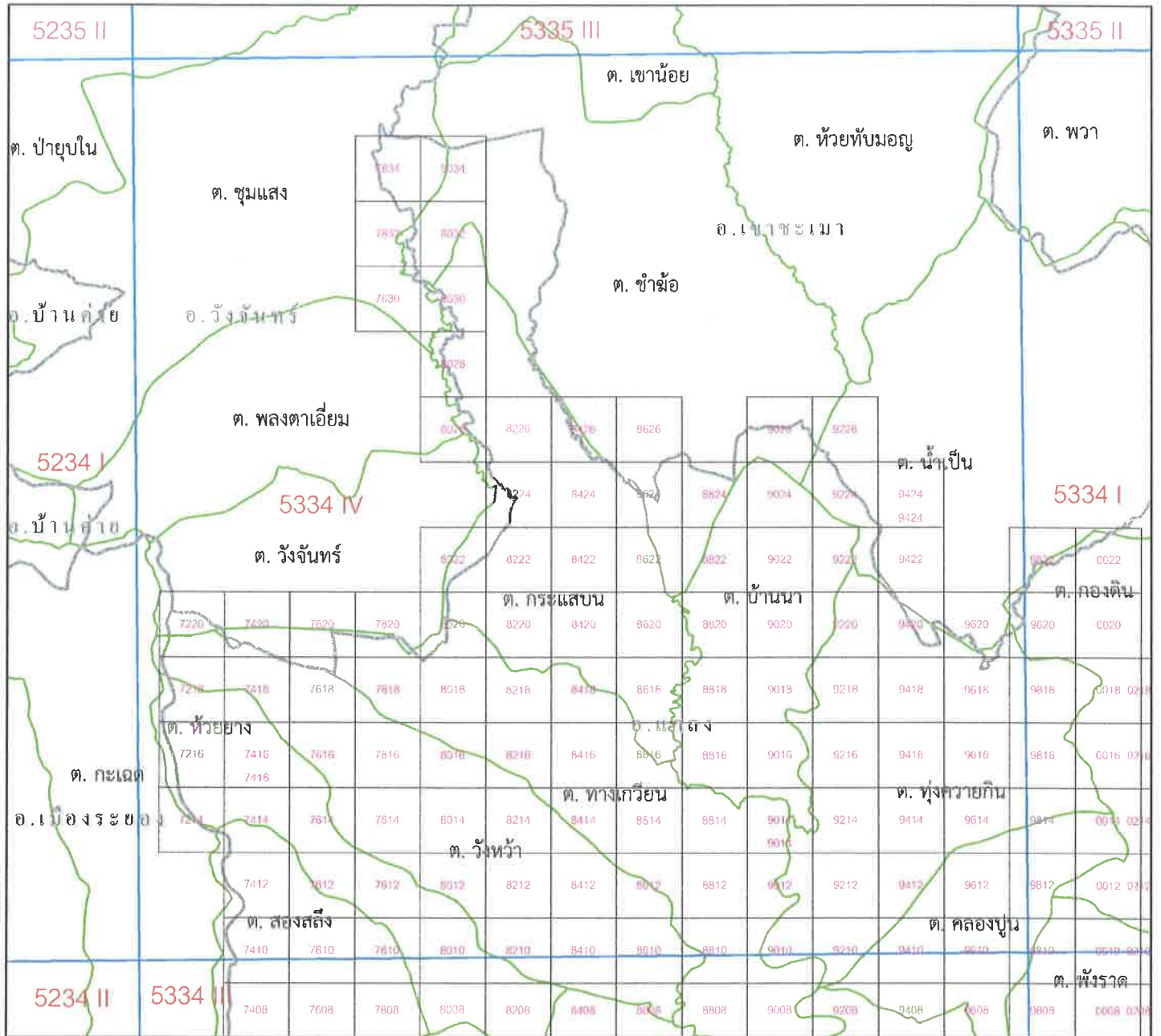


พื้นหลักฐานทางราบ INDIAN 1975



- ขอบเขตอำเภอ
  ขอบเขตตำบล
 ระวางแผนที่มาตราส่วน ๑:๕๐,๐๐๐
- ระวางแผนที่ (๑:๔๐๐๐) ที่กำหนดให้เข้าดำเนินการในปีงบประมาณ พ.ศ.๒๕๖๔

แผนที่ แสดงข้อมูลพื้นที่ เพื่อดำเนินการตามโครงการเดินสำรวจจัดทำรูปแปลงโฉนดที่ดิน  
และเดินสำรวจออกโฉนดที่ดินฯ ปีงบประมาณ พ.ศ.๒๕๖๔  
อำเภอแกลง จังหวัดระยอง ( ระบาย 5334 IV )



พื้นหลักฐานทางราบ INDIAN 1975



- |   |            |                               |
|---|------------|-------------------------------|
| ขอบเขตอำเภอ   | ขอบเขตตำบล | ระบายแผนที่มาตราส่วน ๑:๕๐,๐๐๐ |
| ระบายแผนที่ (๑:๕๐๐๐) ที่ กำหนดให้ เพื่อดำเนินการในปีงบประมาณ พ.ศ.๒๕๖๔ |            |                               |